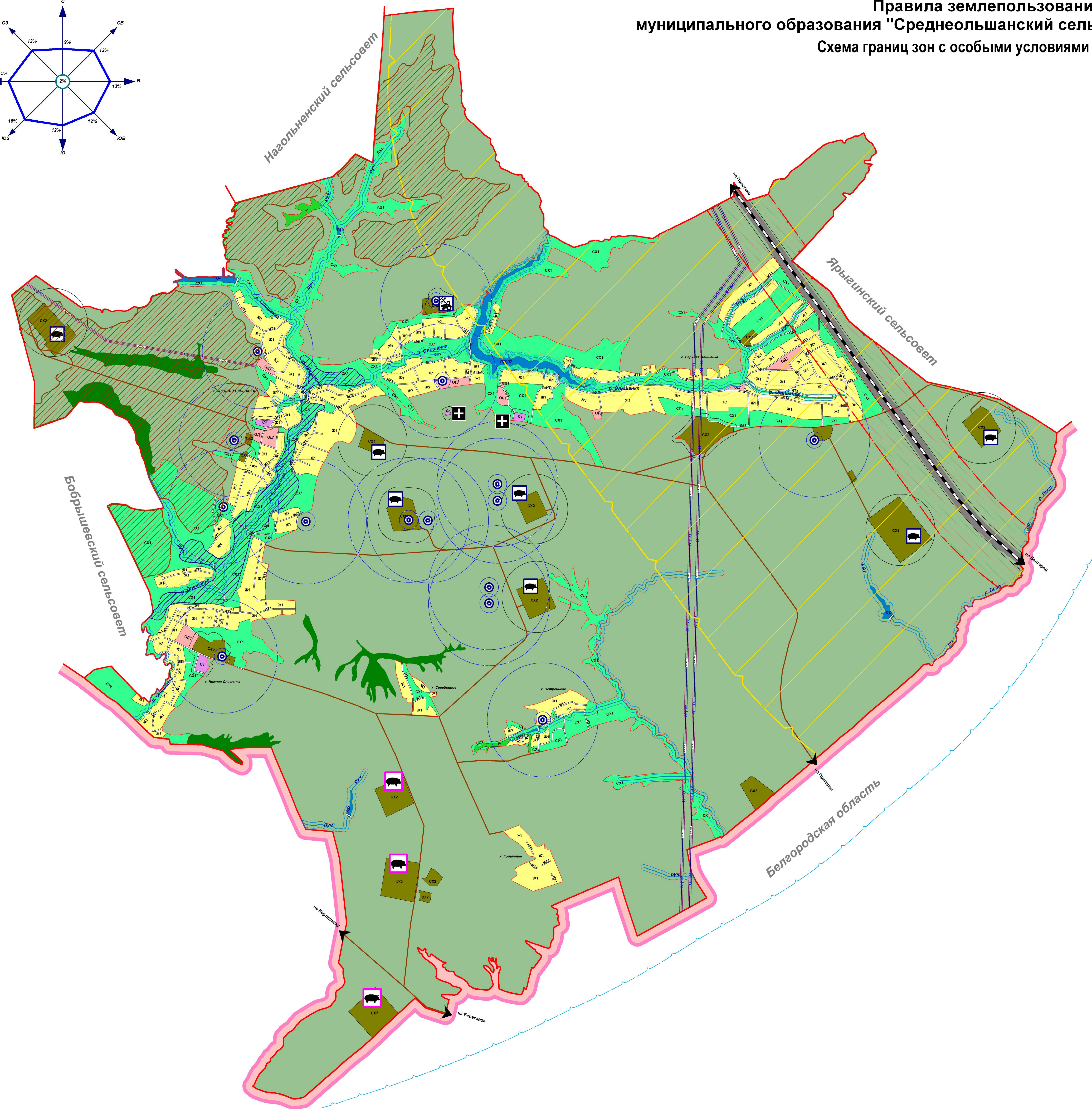
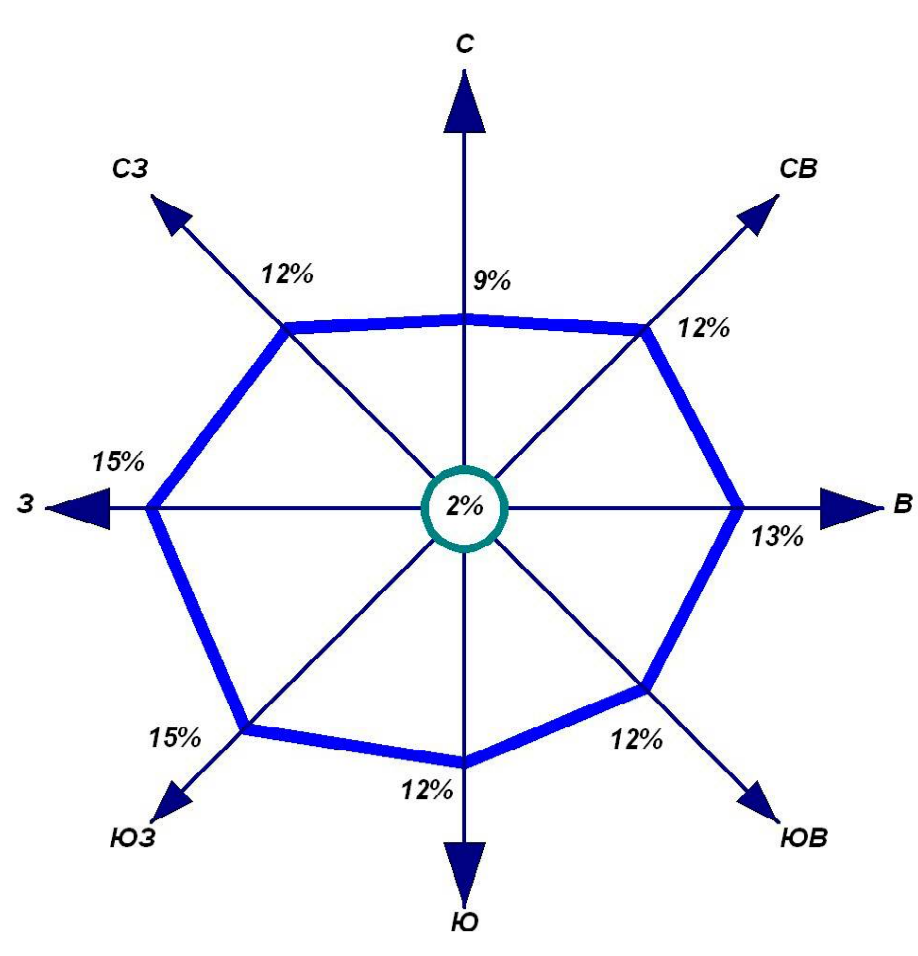


**Правила землепользования и застройки  
муниципального образования "Среднеольшанский сельсовет" Пристенского района Курской области**  
**Схема границ зон с особыми условиями использования территории**



**Условные обозначения**

**Границы**

- Граница области
- Граница района
- Граница сельсовета
- Граница населенного пункта
- Граница территориальных зон

**Дороги**

- Автомобильная дорога местного значения
- Железная дорога

**Градостроительное зонирование**

- Общественно-деловые зоны**
- ОД 1** Зона объектов многофункциональной общественно-деловой застройки и жилых домов
- Зоны сельскохозяйственного использования**
- СХ 1** Зона сельскохозяйственных угодий
  - СХ 2** Зона, занятая объектами сельскохозяйственного назначения
  - СХ 3** Зона природно-ландшафтной территории, в соответствии с местными условиями (территория общего пользования)
- Жилые зоны**
- Ж 1** Зона малоэтажной жилой застройки
- Зоны инженерной и транспортной инфраструктур**
- ИТ 1** Зона улично-дорожной сети
- Зоны специального назначения**
- С 1** Зона кладбищ и крематориев
- Зоны рекреации**
- Р 1** Зона рекреации
  - Р 2** Зона рекреации ГТО

**Ограничения использования территорий**

- Водоохранная зона
- Прибрежная защитная зона
- Санитарно-защитная зона
- I пояс охраны источников питьевого водоснабжения
- II пояс охраны источников питьевого водоснабжения
- III пояс охраны источников питьевого водоснабжения
- Зона санитарного разрыва ЛЭП

**Территории, подверженные воздействию чрезвычайных ситуаций природного характера**

- Зона возможного затопления паводковыми водами.

**Сооружения и объекты инженерной инфраструктуры**

- ЛЭП 110 КВ
- ЛЭП 35 КВ

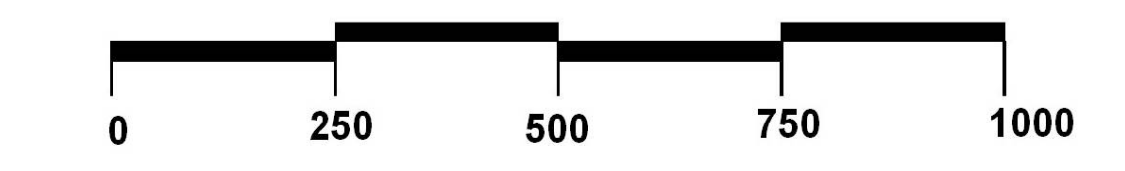
**Сооружения и объекты капитального строительства**

- Свиноводство
- Кладбище
- С/Х машины
- Зерновая компания
- Дамба / плотина
- Водоканал

**Планируемые сооружения и объекты капитального строительства**

- Свиноводство

Масштаб 1:25 000



Примечания:  
1. Нормативные санитарно-защитные зоны существующих предприятий определены исходя из их деятельности по СанПиН 2.2.1/2.1.1.1200-03  
2. Для всех крупных предприятий должны быть разработаны проекты обоснования санитарно-защитных зон с целью определения их фактических размеров

Правила землепользования и застройки муниципального образования "Среднеольшанский сельсовет" Пристенского района Курской области					
Испол.	Мас. уч.	Лист	№ док.	Подп.	Дата
Руководитель	Воробьев А.А.				
Теоретик	Гаврилова Е.А.				
Графические материалы обоснования внесены изменения в Правила землепользования и застройки муниципального образования "Среднеольшанский сельсовет" Пристенского района Курской области					
				Страница	Лист
				<b>П</b>	<b>2</b>
				<b>2</b>	
Схема границ зон с особыми условиями использования территории муниципального образования "Среднеольшанский сельсовет" Пристенского района Курской области Масштаб 1 : 25 000					
ИП Воробьев А.А.					